

Ciudad de México a 09 de marzo de 2026
AAO/DGSU/DPCMA/ARB/PP/A-033/2026

ASUNTO: AUTORIZACIÓN DEL DERRIBO DE 2 (DOS)
ÁRBOLES EN PREDIO PRIVADO

C. GONZALO SEBASTIÁN VEGA SISTO

Eliminado el domicilio

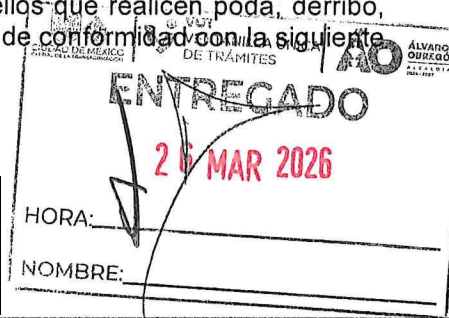
ALCALDÍA ÁLVARO OBREGÓN
P R E S E N T E

En observancia a las disposiciones aplicables previstas en la Constitución Política de la Ciudad de México, la Ley Orgánica del Poder Ejecutivo y de la Administración Pública de la Ciudad de México, la Ley Orgánica de Alcaldías de la Ciudad de México, y en virtud del Aviso de fecha 01 de octubre de 2022, por el cual, se da a conocer el enlace electrónico donde podrá ser consultada la Estructura Orgánica aprobada mediante registro Número AL-AO-23/011022, y publicado en la gaceta oficial el 25 de octubre, en que la **Dirección de Preservación y Conservación del Medio Ambiente** quedó registrada ante la Secretaría de Administración y Finanzas como parte de la estructura de la Alcaldía Álvaro Obregón, quien suscribe el presente para los fines a que haya lugar.

Señalado el ámbito de competencia de esta **Dirección de Preservación y Conservación del Medio Ambiente**, y en atención a la solicitud de **C. Gonzalo Sebastián Vega Sisto** ingresada ante este Órgano Político Administrativo el **08 de julio de 2025** y que se le asigno el número **1201-080725 folio de VUT**, donde se solicita valoración de árboles que se localizan en **Eliminado el domicilio** de esta Alcaldía Álvaro Obregón, me permito informarle lo siguiente:

- Personal técnico operativo, capacitado y certificado por la Secretaría del Medio Ambiente del Gobierno de la Ciudad de México, realizó el Dictamen Técnico evaluando las características dendrométricas y fitosanitarias del sujeto arbóreo, así como del sitio donde se localiza, ello en estricto apego a lo previsto en el Artículo 106 y 109 de la Ley Ambiental de la Ciudad de México y el numeral 5.3 de la Norma Ambiental para el Distrito Federal NADF-001-RNAT-2015, que establece los Requisitos y Especificaciones Técnicas que deberán cumplir las Personas Físicas, Morales de Carácter Público o Privado, Autoridades, y en general todos aquellos que realicen poda, derribo, trasplante y restitución de árboles aplicable a la Ciudad de México, de conformidad con la siguiente descripción:

*Recibi original de autorización
26-03-26*



Eliminado la firma de conformidad con las Resoluciones RR 1774/18 y RRA 1780/18 que establecen que la firma es considerada como un atributo de la personalidad de los individuos, en virtud de que a través de esta se puede identificar a una persona, por lo que se considera un dato personal y, dado que para otorgar su acceso se necesita el consentimiento de su titular, es información clasificada como confidencial conforme al artículo 113, fracción I, de la Ley Federal de Transparencia y Acceso a la Información Pública.



Eliminado el domicilio de conformidad con las Resoluciones RRA 1774/18 y RRA 1780/18 que establece que el domicilio, al ser el lugar donde reside habitualmente una persona física, constituye un dato personal y, por ende confidencial, ya que su difusión podría afectar la esfera privada de la misma. Por consiguiente, dicha información se considera confidencial, en virtud de tratarse de datos personales que reflejan cuestiones de la vida privada de las personas, en términos del artículo 113, fracción I, de la Ley Federal de Transparencia y Acceso a la Información Pública, en relación con el Trigésimo Noveno de los "Lineamientos generales en materia de clasificación y desclasificación de la información, así como para la elaboración de versiones públicas", y solo podría otorgarse mediante el consentimiento expreso de su titular.



CIUDAD DE MÉXICO
CAPITAL DE LA TRANSFORMACIÓN



ALCALDÍA ÁLVARO OBREGÓN
DIRECCIÓN GENERAL DE SERVICIOS URBANOS.
DIRECCIÓN DE PRESERVACIÓN Y
CONSERVACIÓN DEL MEDIO AMBIENTE

Dictamen Técnico

Número de folio: 01

| | | | | | | | | |
|-----------------------------|-----|----|-----|---------|-----|------|------|-------|
| Fecha de evaluación: | Día | 13 | Mes | Febrero | Año | 2026 | Hora | 10:00 |
|-----------------------------|-----|----|-----|---------|-----|------|------|-------|

Datos de solicitante y solicitud:

| | | | | | | |
|--|--------------|------------------------|----------|----------------|------|--|
| Domicilio del solicitante: | Calle y num. | Eliminado el domicilio | | | | |
| | Col. | Eliminado el domicilio | Alcaldía | Álvaro Obregón | C.P. | |
| Actividad solicitada y justificación del solicitante: Se solicita el retiro del árbol por afectación a infraestructura e inmueble | | | | | | |

Datos generales del árbol:

| | | | | | | | | | | |
|--|----------------|------------------------|--------------|------------------------|-------------|-----------|-----------------------|------------------------|----------|--|
| Localización | Banqueta (x) | Camellón (x) | Glorieta (x) | Parque (x) | Arriate (x) | Plaza (x) | Propiedad Privada (✓) | Obra Civil (x) | Otro (x) | |
| | Calle y número | Eliminado el domicilio | | | | | Colonia | Eliminado el domicilio | | |
| | Entre calle | Eliminado el domicilio | Y calle | Eliminado el domicilio | | | Alcaldía | Álvaro Obregón | | |
| Observaciones: El árbol está ubicado al interior del predio, en una jardinera | | | | | | | | | | |

| | | | | | | | | |
|------------------------|---|----|----------|--|--|--|----------------------------|-------------|
| Características | Nombre común y científico (género, especie, variedad) | | | Jacaranda (<i>Jacaranda mimosifolia</i>) | | | Caducifolio o perennifolio | Caducifolio |
| | Altura total | | | 13m | Distancia del suelo al follaje | | | 6m |
| | Ancho de la copa | 7m | Promedio | 6m | Diámetro del tronco (a 1.30 m del nivel del suelo) | | | 38cm |
| | Largo de la copa | 5m | | | | | | |

| | | | | | | | | | | |
|-----------------------|---------|---|-----------------------------|---|---------------------|---|--|---|----------------------|---|
| Interferencias | Follaje | ✓ | Inmueble | ✓ | Mobiliario | ✓ | Con tránsito vehicular | - | Cámaras de seguridad | - |
| | Tronco | x | Cables de energía eléctrica | - | Luminarias | - | Peatonal | - | Otro | - |
| | Raíces | ✓ | Registros | - | Señales de tránsito | - | Observaciones: El árbol se encuentra en una jardinera pequeña, generando daños en la base. | | | |

| | | | | | | | |
|----------------|--------------------|---|---------------------|---|-----------------------|---|--|
| Rodeado | Tránsito vehicular | x | Pasto (≤ 0.5 m) | x | Árboles o plantas | ✓ | Descripción del sitio: El árbol se encuentra en un colegio, sin posibilidades de desarrollo óptimo, ya que está creciendo rodeado de un inmueble que reprime su desarrollo y que está siendo dañado por el árbol |
| | | | Pavimento (≤ 0.5 m) | ✓ | Registro | x | |
| | Residuos sólidos | x | Riego | x | Compactación de suelo | S | |

Estado Fitosanitario

| | | | | | | | |
|--------------|---------------------------|---|----------------------------|---|--------------------|----------------------|----------------------|
| Hojas | Problemas bióticos | | Problemas abióticos | | | | Observaciones |
| | Enfermedades | x | Marchitez | x | Contaminación | x | |
| | Plagas | x | Granizo | x | Helada | x | |
| Clorosis | | | | x | | | |
| Ramas | Problemas bióticos | | Problemas abióticos | | | Observaciones | |
| | Enfermedades | x | Muertas | ✓ | Ramas caídas | | x |
| | Plagas | x | Vandalismo | x | Ramas desprendidas | | x |
| | Muérdago | x | Desmoche | ✓ | Heridas | | x |

VUT 1201-080725

Página 2 | 10



2026
año de
Margarita
Maza



2026
AÑO MUNDIALISTA



CIUDAD DE MÉXICO
CAPITAL DE LA TRANSFORMACIÓN



ALCALDIA ÁLVARO OBREGÓN
DIRECCION GENERAL DE SERVICIOS URBANOS.
DIRECCION DE PRESERVACION Y
CONSERVACION DEL MEDIO AMBIENTE

| Problemas bióticos | | Problemas abióticos | | | | Observaciones | |
|--------------------|--------------|---------------------|---------------------------------|---|-------------|---|---|
| Tronco | Enfermedades | x | Vandalismo | x | Cavidades | Presenta termita e insecto descortezador en el tronco | |
| | Plagas | ✓ | Estrangulamiento | x | Putridiones | | x |
| | | | | | Heridas | | ✓ |
| Problemas bióticos | | Problemas abióticos | | | | Observaciones | |
| Raíces | Enfermedades | x | Expuestas o superficiales | | x | ----- | |
| | | | Cortadas | | x | | |
| | | | Haridas | | x | | |
| | Plagas | x | Reprimidas o sobre el pavimento | | ✓ | | |
| Estranguladoras | | | x | | | | |

| Estructura del árbol | Copa mal equilibrada | | ✓ | Apice terminal múltiple | | x | Estructura general del árbol | |
|----------------------|----------------------|---|------------------------------|-------------------------|----|-----------------------|------------------------------|--|
| | Ramas muy largas | x | Tronco inclinado (en grados) | | 10 | Irrecuperable | ✓ | |
| | Troncos múltiples | x | Corteza incluida | | ✓ | Susceptible de mejora | x | |
| | Troncos codominantes | x | Chuponos | | ✓ | Buena | x | |
| | Ramas codominantes | ✓ | Cola de león | | x | Muy buena | x | |

Valoración del Árbol

| Expectativa de vida | | Presencia de otros árboles | | | | Otros valores | | Condición general del árbol | | | |
|---------------------|---|----------------------------|---|----------------|---|----------------|---|-----------------------------|---|-------|-----------------------|
| | | Hectárea | | 100 m lineales | | Estético | x | Muy bueno | | x | Declinante incipiente |
| 5 años | x | Más de 300 | x | Más de 30 | - | Científico | x | | | Buena | |
| 6 a 20 | ✓ | 200 a 300 | x | 20 a 30 | - | Histórico | x | Muerto | x | | |
| 21 a 40 | x | 51 a 199 | ✓ | 5 a 19 | - | Socio cultural | x | | | | |
| Más de 40 | x | 50 o menos | x | Menos de 5 | - | Otros | - | | | | |

Manejo y conclusiones

| Alternativas para evitar el derribo | Trasplante | | - | Observaciones: ----- |
|-------------------------------------|---|--|---|----------------------|
| | Adecuación de diseños constructivos | | - | |
| | Programación y calendarización de podas | | - | |

| Derribo | Existe riesgo real y presente para las personas o para sus bienes inmuebles | | ✓ | Para evitar afectaciones significativas en la infraestructura urbana del lugar donde se encuentran | | ✓ |
|---|--|--|---|--|--|---|
| | Existe riesgo real y presente para el Patrimonio Urbanístico o Arquitectónico de la Ciudad de México | | x | Por mejoramiento y mantenimiento de un área verde pública | | x |
| | Es necesario para el saneamiento de los árboles aledaños | | x | Por obra pública o privada | | x |
| Observaciones: Se solicita el derribo del árbol para evitar que éste continúe afectando la infraestructura del inmueble | | | | | | |

| Poda | Limpieza | - | Poda de coníferas | - | Observaciones: ----- |
|------|----------------------|---|------------------------|---|----------------------|
| | Restauración de copa | - | Poda de palmas maduras | - | |
| | Aclareo de copa | - | Poda de ralces | - | |
| | Elevación de copa | - | Reducción de copa | - | |

| | |
|----------------------------|--|
| Horacio Medina Sánchez | Acreditación número: 36 Vigencia: del 18 de agosto de 2025 a 18 de agosto de 2026 |
|----------------------------|--|



2026
año de
Margarita
Maza



2026
AÑO MUNDIALISTA



CIUDAD DE MÉXICO
CAPITAL DE LA TRANSFORMACIÓN



ALCALDIA ÁLVARO OBREGON
DIRECCION GENERAL DE SERVICIOS URBANOS.
DIRECCION DE PRESERVACION Y
CONSERVACION DEL MEDIO AMBIENTE

Folio 1



Fotografía del árbol completo. Se observa su desarrollo reprimido por encontrarse creciendo al interior del inmueble

VUT 1201-080725

Página 4 | 10

Calle Canario S/N, Esq. Calle 10, Col. Tlalteca.
Alcaldía Álvaro Obregón, C.P. 01150 Ciudad de México.
Teléfono. 55 5276 6745 EXT. 7501



2026
año de
**Margarita
Maza**



2026
AÑO MUNDIALISTA



CIUDAD DE MÉXICO
CAPITAL DE LA TRANSFORMACIÓN



ALCALDIA ÁLVARO OBREGON
DIRECCION GENERAL DE SERVICIOS URBANOS.
DIRECCION DE PRESERVACION Y
CONSERVACION DEL MEDIO AMBIENTE



Fotografía de la base del árbol. Por el lugar de desarrollo, el crecimiento es reprimido y el daño al inmueble grave



2026
año de
**Margarita
Maza**



2026
AÑO MUNDIALISTA



CIUDAD DE MÉXICO
CAPITAL DE LA TRANSFORMACIÓN



ALCALDIA ÁLVARO OBREGÓN
DIRECCION GENERAL DE SERVICIOS URBANOS.
DIRECCION DE PRESERVACION Y
CONSERVACION DEL MEDIO AMBIENTE

Dictamen Técnico

| |
|---------------------|
| Número de folio: 02 |
|---------------------|

| | | | | | | | | |
|----------------------|-----|----|-----|---------|-----|------|------|-------|
| Fecha de evaluación: | Día | 13 | Mes | Febrero | Año | 2026 | Hora | 10:00 |
|----------------------|-----|----|-----|---------|-----|------|------|-------|

Datos de solicitante y solicitud:

| | | | | | |
|--|--------------|------------------------|----------|----------------|------|
| Domicilio del solicitante: | Calle y num. | Eliminado el domicilio | | | |
| | Col. | Eliminado el domicilio | Alcaldia | Alvaro Obregón | C.P. |
| Actividad solicitada y justificación del solicitante: Se solicita el retiro del árbol por afectación a infraestructura | | | | | |

Datos generales del árbol:

| | | | | | | | | | |
|---|------------------------|------------------------|--------------|------------------------|-------------|----------------|-----------------------|----------------|----------|
| Localización | Banqueta (x) | Camellón (x) | Glorieta (x) | Parque (x) | Arriate (x) | Plaza (x) | Propiedad Privada (v) | Obra Civil (x) | Otro (x) |
| | Eliminado el domicilio | | | | | | Colonia | | |
| | Entre calle | Eliminado el domicilio | Y calle | Eliminado el domicilio | Alcaldia | Alvaro Obregón | | | |
| Observaciones: El árbol está ubicado al interior del predio, en una jardinera | | | | | | | | | |

| | | | | | | | |
|-----------------|---|------|----------|--|--|----------------------------|--------------|
| Características | Nombre común y científico (género, especie, variedad) | | | Ciprés italiano (<i>Hesperocyparis sempervirens</i>) | | Caducifolio o perennifolio | Perennifolio |
| | Altura total | | | 11m | Distancia del suelo al follaje | 0.1m | |
| | Ancho de la copa | 0.8m | Promedio | 0.8m | Diámetro del tronco (a 1.30 m del nivel del suelo) | 14.5 | |
| | Largo de la copa | 0.8m | | | | | |

| | | | | | | | | | | |
|----------------|---------|---|-----------------------------|---|---------------------|---|---|---|----------------------|---|
| Interferencias | Follaje | v | Inmueble | v | Mobiliario | v | Con tránsito vehicular | - | Cámaras de seguridad | - |
| | Tronco | x | Cables de energía eléctrica | - | Luminarias | - | Peatonal | - | Otro | - |
| | Raíces | v | Registros | - | Señales de tránsito | - | Observaciones: El árbol se encuentra en una jardinera pequeña, generando daños en la base | | | |

| | | | | | | | |
|---------|--------------------|---|---------------------------|---|-----------------------|---|--|
| Rodeado | Tránsito vehicular | x | Pasto (≤ 0.5 m) | x | Árboles o plantas | v | Descripción del sitio: El árbol se encuentra en un colegio, por lo que los daños a infraestructura y piso ponen en riesgo de accidente a los estudiantes |
| | | | Pavimento (≤ 0.5 m) | v | Registro | x | |
| | Residuos sólidos | x | Riego | x | Compactación de suelo | s | |

Estado Fitosanitario

| | | | | | | | |
|-------|--------------------|---|---------------------|---|--------------------|---------------|---|
| Hojas | Problemas bióticos | | Problemas abióticos | | | Observaciones | |
| | Enfermedades | x | Marchitez | x | Contaminación | | x |
| | Plagas | x | Granizo | x | Helada | | x |
| | | | Clorosis | | | | x |
| Ramas | Problemas bióticos | | Problemas abióticos | | | Observaciones | |
| | Enfermedades | x | Muertas | v | Ramas caídas | | x |
| | Plagas | x | Vandalismo | x | Ramas desprendidas | | x |
| | Muérdago | x | Dosmocho | x | Heridas | | x |

VUT 1201-080725

Página 6 | 10



2026
año de
Margarita
Maza



2026
AÑO MUNDIALISTA



CIUDAD DE MÉXICO
CAPITAL DE LA TRANSFORMACIÓN



ÁLVARO OBREGÓN
ALCALDÍA
2024 - 2027

ALCALDÍA ÁLVARO OBREGÓN
DIRECCIÓN GENERAL DE SERVICIOS URBANOS.
DIRECCIÓN DE PRESERVACIÓN Y
CONSERVACIÓN DEL MEDIO AMBIENTE

| Tronco | Problemas bióticos | | Problemas abióticos | | | Observaciones |
|-----------------|--------------------|------------------|---------------------------------|-------------|-----------|---------------|
| | Enfermedades | x | Vandalismo | x | Cavidades | |
| Plagas | x | Estrangulamiento | x | Pudriciones | x | |
| | | | | Heridas | ✓ | |
| Raíces | Problemas bióticos | | Problemas abióticos | | | Observaciones |
| | Enfermedades | x | Expuestas o superficiales | | x | |
| | | | Cortadas | | x | |
| | | | Heridas | | x | |
| | Plagas | x | Reprimidas o sobre el pavimento | | x | |
| Estranguladoras | | | x | | | |

| Estructura del árbol | Copa mal equilibrada | | x | Ápice terminal múltiple | | x | Estructura general del árbol | | |
|----------------------|----------------------|--|---|------------------------------|--|---|------------------------------|--|---|
| | Ramas muy largas | | x | Tronco inclinado (en grados) | | 0 | Irrecuperable | | x |
| | Troncos múltiples | | x | Corteza incluida | | x | Susceptible de mejora | | x |
| | Troncos codominantes | | x | Chupones | | x | Buena | | ✓ |
| | Ramas codominantes | | x | Cola de león | | x | Muy buena | | x |

Valoración del Árbol

| Expectativa de vida | | Presencia de otros árboles | | | | Otros valores | | Condición general del árbol | | | |
|---------------------|---|----------------------------|---|----------------|---|----------------|---|-----------------------------|---|-----------------------|---|
| | | Hectárea | | 100 m lineales | | Estético | x | | | | |
| 5 años | x | Más de 300 | x | Más de 30 | - | Científico | x | Muy bueno | x | Declinante incipiente | x |
| 6 a 20 | x | 200 a 300 | x | 20 a 30 | - | Histórico | x | Buena | ✓ | Declinante severo | x |
| 21 a 40 | ✓ | 51 a 199 | ✓ | 5 a 19 | - | Socio cultural | x | Muerto | x | | |
| Más de 40 | x | 50 o menos | x | Menos de 5 | - | Otros | - | | | | |

Mancejo y conclusiones

| Alternativas para evitar el derribo | Trasplante | | - | Observaciones: ----- |
|-------------------------------------|---|--|---|----------------------|
| | Adecuación de diseños constructivos | | - | |
| | Programación y calendarización de podas | | - | |

| Derribo | Existe riesgo real y presente para las personas o para sus bienes inmuebles | | ✓ | Para evitar afectaciones significativas en la infraestructura urbana del lugar donde se encuentren | | ✓ |
|---|--|--|---|--|--|---|
| | Existe riesgo real y presente para el Patrimonio Urbanístico o Arquitectónico de la Ciudad de México | | x | Por mejoramiento y mantenimiento de un área verde pública | | x |
| | Es necesario para el saneamiento de los árboles aledaños | | x | Por obra pública o privada | | x |
| Observaciones: Se solicita el derribo del árbol para evitar que éste continúe afectando la infraestructura del inmueble | | | | | | |

| Poda | Limpieza | | - | Poda de coníferas | | - | Observaciones: ----- |
|------|----------------------|--|---|------------------------|--|---|----------------------|
| | Restauración de copa | | - | Poda de palmas maduras | | - | |
| | Aclareo de copa | | - | Poda de raíces | | - | |
| | Elevación de copa | | - | Reducción de copa | | - | |

| | |
|----------------------------|--|
| Horacio Medina Sánchez | Acreditación número: 36 Vigencia: del 18 de agosto de 2025 a 18 de agosto de 2028 |
|----------------------------|--|



2026
año de
Margarita
Maza




2026
AÑO MUNDIALISTA




CIUDAD DE MÉXICO
CAPITAL DE LA TRANSFORMACIÓN



ALCALDIA ÁLVARO OBREGON
DIRECCION GENERAL DE SERVICIOS URBANOS.
DIRECCION DE PRESERVACION Y
CONSERVACION DEL MEDIO AMBIENTE



Árbol completo. Vista de frente



Acercamiento a la base del árbol. Se aprecia el daño a la jardinera y el piso del inmueble



2026
año de
Margarita
Maza



2026
AÑO MUNDIALISTA

- I. Por tratarse de autorización para el **DERRIBO DE 2 (DOS) ÁRBOLES** en predio privado luego de constatar la observancia al marco de legislación ambiental aplicable, se solicitó comprobante de pago ante la Tesorería del Gobierno de la Ciudad de México, con lo que se dio cumplimiento a lo dispuesto en el artículo 254 del Código Fiscal de la Ciudad de México, con línea de captura **7723100199652C1JWD3K**; así mismo, el personal acreditado para realizar el trabajo será: **Horacio Medina Sánchez**.

- II. Derivado de lo anterior y con fundamento en lo dispuesto en el artículo 4º de la Constitución Política de los Estados Unidos Mexicanos; 1º, 2º, 3º fracciones IV y 6º fracción I de la Ley Orgánica del Poder Ejecutivo y de la Administración Pública de la Ciudad de México; 33º, 34º, 35º y 39º de la Ley de Procedimientos de Administración de la Ciudad de México; 1º, 2º, 5º, 6º, 29º fracción X, 75º fracción V Ley Orgánica de Alcaldías de la Ciudad de México; 1º, 2º fracción I, VI, 3º, 4º, 5º fracción III, 9º fracción III, 106º, 109º, 110º, 111º, 112º y 330º de la Ley Ambiental De La Ciudad De México y artículo 345ºbis del Código penal para el Distrito Federal, así como en virtud del Acuerdo por el que se delegan en la Dirección General de Servicios Urbanos y la **Dirección de Preservación y Conservación del Medio Ambiente**, las facultades en materia de poda, derribo y trasplante, publicado por la Alcaldía Álvaro Obregón el 21 de octubre de 2022 en la Gaceta Oficial de la Ciudad de México, la **Dirección de Preservación y Conservación del Medio Ambiente** autoriza lo siguiente:

PRIMERO. - Se **AUTORIZA** realizar bajo su estricta y exclusiva responsabilidad durante los próximos 20 días naturales a partir de la recepción del presente, el **DERRIBO DE 2 (DOS) ÁRBOLES** de nombre común: **(1) Jacaranda/Jacaranda mimosifolia** y **(1) Cipres italiano/Cupressus sempervirens**; que se yerguen en Eliminado el domicilio
Eliminado el domicilio Eliminado el domicilio Lo anterior en virtud de que se han cubierto los requisitos previstos en la Notificación con No. de Oficio **AAO/DGSU/DPCMA/ARB/PP/N-029/2026**, y se ha dado cumplimiento a lo establecido en la legislación ambiental aplicable en la materia.

SEGUNDO. - Los trabajos deberán realizarse con personal acreditado por la Secretaría del Medio Ambiente de las Ciudad de México que cuente con certificación vigente, conforme a lo dispuesto por la Norma Ambiental para el Distrito Federal NADF-001-RNAT-2015, numerales; 5.6, 5.7 y 5.10.5 observando todas las medidas de seguridad que para el caso resulten aplicables (entre otras, el no afectar a vecinos y vías generales de comunicación, etc.).

TERCERO. - Queda bajo su responsabilidad el retiro y depósito del producto del derribo y/o poda, mismo que deberá ser destinado a un sitio autorizado, conforme a lo dispuesto en el numeral 8.2.5 de la Norma Ambiental para el Distrito Federal NADF-001-RNAT-2015.

CUARTO. - La Alcaldía Álvaro Obregón podrá realizar visitas para la supervisión del cumplimiento de la presente Autorización, conforme al artículo 330° de la Ley Ambiental de la Ciudad de México en el ámbito de sus atribuciones, están facultadas para iniciar las acciones que procedan, ante las autoridades judiciales competentes, cuando conozca de actos, hechos u omisiones que constituyan violaciones a la legislación administrativa o penal.

QUINTO. - Se le apercibe que cualquier poda, derribo o trasplante en contravención a lo dispuesto en la Ley Ambiental de la Ciudad de México y la norma NADF-001-RNAT-2015, dará lugar a las sanciones que dichos instrumentos establecen; haciendo énfasis en ciertos supuestos de inobservancia, contravención, acciones u omisiones que pudieran constituir un delito previsto en el artículo 345 BIS del Código Penal para el Distrito Federal.

ATENTAMENTE



C. ALEJANDRO MONTES QUINTERO
DIRECTOR DE PRESERVACIÓN Y CONSERVACIÓN DEL MEDIO AMBIENTE
AMQ/srp*

C.c.p. En atención al No. interno DPCMA 141/2026
En atención al No. interno DGSU 296/2026

El presente documento se encuentra en su versión pública y fue testado de conformidad con el Acuerdo del Comité de Transparencia por el que se clasifica como acceso restringido en la modalidad de confidencial la información pública que contiene datos personales y se autoriza la creación de versiones públicas con base en el "Catálogo de Documentos y Datos Personales confidenciales aplicables para H. Alcaldía de Álvaro Obregón". ACUERDO 5.11-10-CT/AAO/2021.